



市章



市の花/ハマナス



市の木/ナナカマド

アクセス



■ 空路

● ANA (全日空)

紋別空港～羽田空港(東京)
所要時間 約2時間

● 空港連絡バス

紋別空港～紋別市街(バスターミナル)
所要時間 約15分



■ 都市間バス (紋別～旭川～札幌)

旭川～紋別
約3時間

札幌～紋別
約4.5時間

■ 自動車 紋別～各都市までの距離&所要時間(乗用車で移動した場合)

稚内	網走	帯広	旭川	札幌
214km	116km	238km	150km	282km
3時間 48分	2時間 08分	4時間 15分	2時間 29分	4時間 03分


● 発行/紋別市 〒094-8707 北海道紋別市幸町2丁目1番18号
☎0158-24-2111
<http://mombetsu.jp/>

● 編集/紋別市総務部企画調整課

● 印刷/(株)北海民友新聞社

紋別

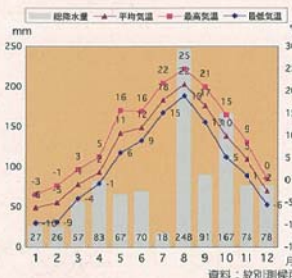
MOMBETSU



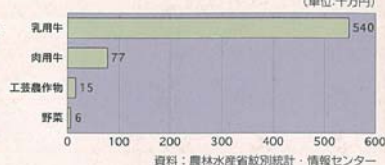
■人口・世帯の推移



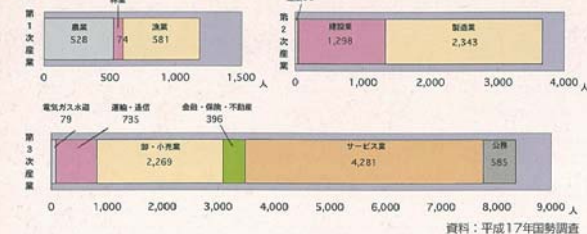
■紋別の気候 (平成18年)



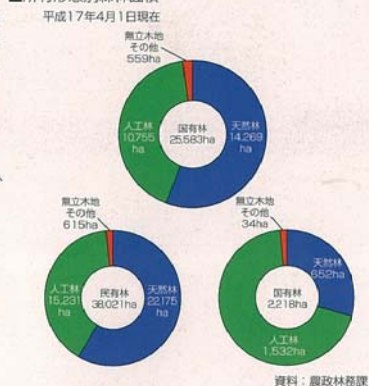
■農業産出額 (平成17年)



■産業別就業者数



■所有形態別森林面積



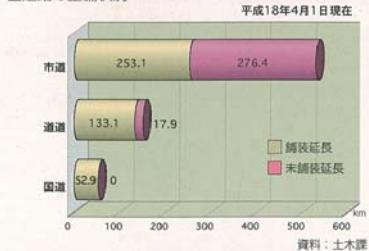
■魚種別漁獲高

魚種	年	数量	金額
ずけとうたら	平成18年	1,428	66,829
たら		248	29,993
ほっけ		9,594	361,266
にしん		1,573	267,530
かれい		869	265,368
ます		621	116,732
さけ		3,699	1,134,661
おひょう		3	3,491
いか		500	90,673
毛がに		113	153,562
たこ		133	60,950
トラハダニ		15	7,027
ズワイガニ		321	93,133
ホタテ貝		27,340	3,631,932
さんま		0	65
かすべ		209	64,780
わらすか		264	14,108
えび		69	144,414
おおなご		3,429	93,850
その他魚類		3,130	258,357
こんぶ		27	43,261
合計		53,585	6,901,992

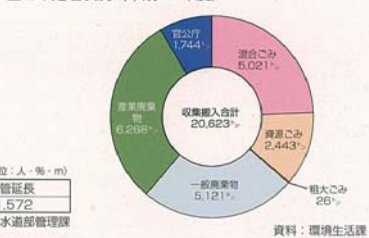
■水産加工品生産高

製品名	年	数量	金額
生鮮水産物	平成17年	33,303.4	10,893,560
塩蔵品		175.0	185,180
乾製品		496.1	2,564,890
燻製品		29.3	193,340
練り製品		264.7	384,760
調味加工品		209.7	371,130
缶でのり		10,055.4	6,091,570
水産物漬物		482.9	657,390
塩辛類		3.5	8,100
惣菜・冷凍食品		751.3	434,640
缶詰		28.8	347,600
油断・飼肥料		31,708.0	1,484,130
その他		16,682.3	3,094,150
製紙(下流)加工		24,440.4	1,676,380
合計		118,630.8	28,386,810

■道路の整備状況



■ごみ処理状況 (平成17年度)



■水道普及状況 (平成17年度)

計画給水人口	給水区域内人口	給水人口	普及率	配水管延長
28,000	24,082	23,998	91.5	151,572

■下水道普及状況 (平成17年度)

計画排水区域	排水区域	処理区域	普及率	管延長	
面積	人口	面積	人口	影延長	
1,412	25,000	919	23,545	91.9	23,545
				89.8	183,878
					175,335
					8,543



市長 宮川 良一



副市長 棚橋 一直



議長 西本 征幸



副議長 森本 秋嘉

紋別市民憲章

わたしたちオホーツクに生きる紋別市民は、北方文化と北方産業の開拓に尽くすことに大きな喜びと誇りを持ち、この憲章を定めます。

1. 知性を尊ぶ紋別

真実を大切にし、知識をひろめ、胸をはって明るく生きることに努めます。

1. 生産に励む紋別

みんなで楽しく元気に働いて、生産と技術の向上をはかり、豊かなまちにしましょう。

1. 健康で明るい紋別

清潔で暴力のない環境をつくり、交通のきまりや、火の元を守って、健康なまちにしましょう。

1. 文化を育てる紋別

余暇の利用を工夫し、創造力をねって、郷土の文化を育てましょう。

1. 人間味豊かな紋別

人には親切、物は大切に、約束を守って、人間味豊かな紋別をつくりましょう。

市名の由来

モウベツト〈静かな川〉→紋別
紋別という名称は、アイヌ語の「モウベツト(静かな川)の意」に起因し、明治2年にこれを「紋別」としました。

人口

26,186人 (平成19年2月末現在)
●男12,421人●女13,765人(世帯数12,265世帯)

位置・地勢

紋別市は、オホーツク海沿岸のほぼ中央に位置し、北緯43度59分から44度24分東経143度5分から143度34分の間にあります。市街地はオホーツク海に面し、背面はなだらかな山脈に囲まれています。



面積830.70㎢
■東西34.1km ■南北40.6km

農耕地は、東よりシブツナイ川流域の沼の上地区、小向地区があり、その大部分は重粘土地帯ですが、総合的な土壌改良により、農地として利用されています。

市街地の西北方、さらにこれより南西には天塩岳に源を発した渚滑川流域があり、ここには農耕地となっています。

市街地の南北には、元紋別を起点に帯状をなした農耕地が伸びています。海岸線は、弁天岬から弓状をなして南東に伸び、道北はもとより国内でも有数の良港となっています。